



LA RECETTE SAINT-RAYMOND POUR CONTRER LES INONDATIONS

4^e Rendez-vous sur l'eau du ROBVQ

Bloc 2 – Étude de cas : l'appropriation réelle des données sur le terrain

06 mai 2026



PLAN DE LA RENCONTRE

- La recette
- Les ingrédients essentiels
- La mise en place et la base
- Les ingrédients :
 - Les chercheurs
 - La communauté et ses citoyens
 - La ville, ses employés et ses décideurs
 - Les concepteurs
 - Partenaire financier
- Une recette de tous les jours


LA RECETTE ST-RAYMOND







Saint-Raymond

Lire K



0:01 / 9:30

Introduction >



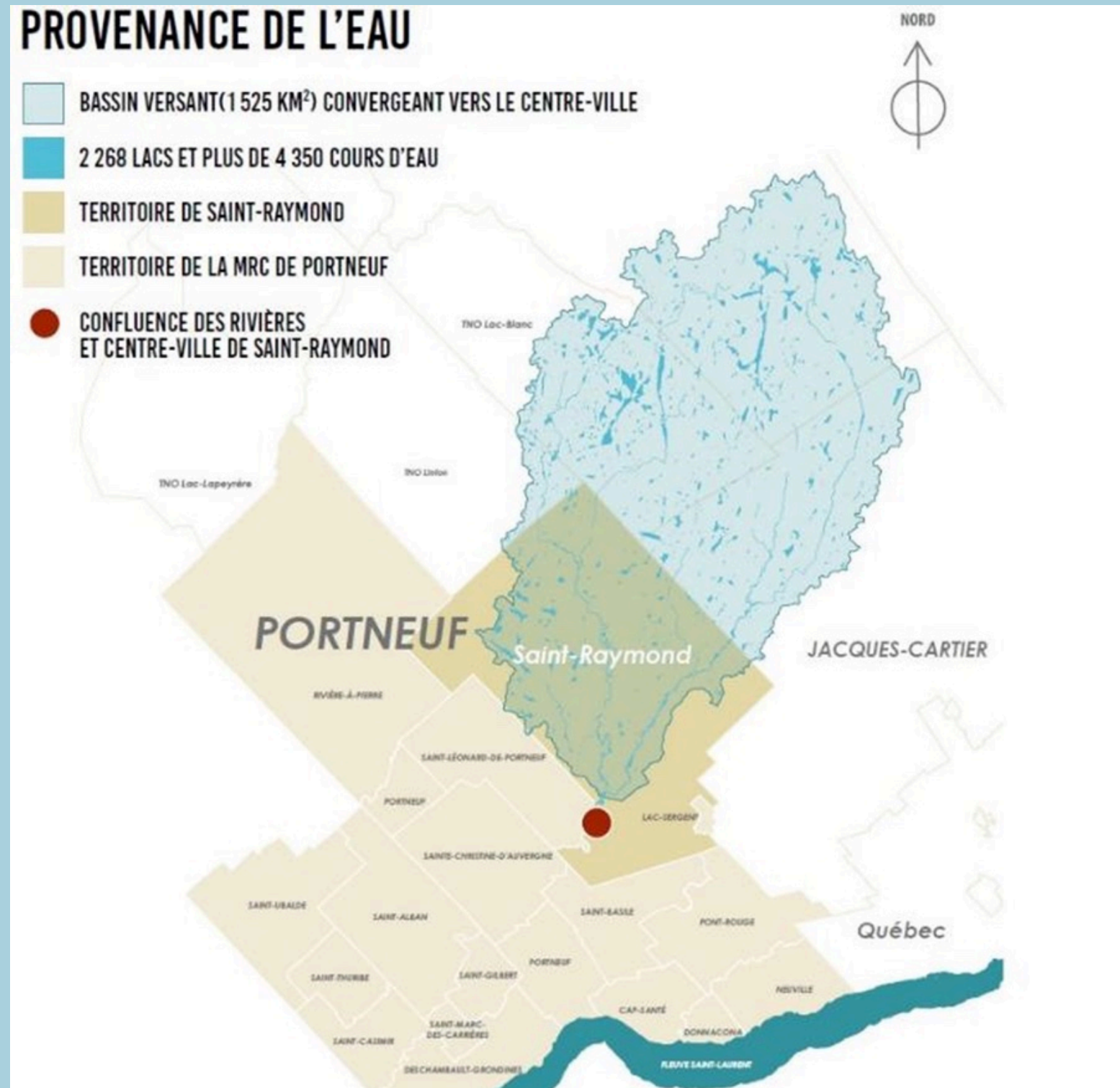
La recette Saint-Raymond pour contrer les inondations

peut travailler avec pour la vivre la rivière et c'est pour moi cette

LES INGRÉDIENTS ESSENTIELS



COMPRENDRE



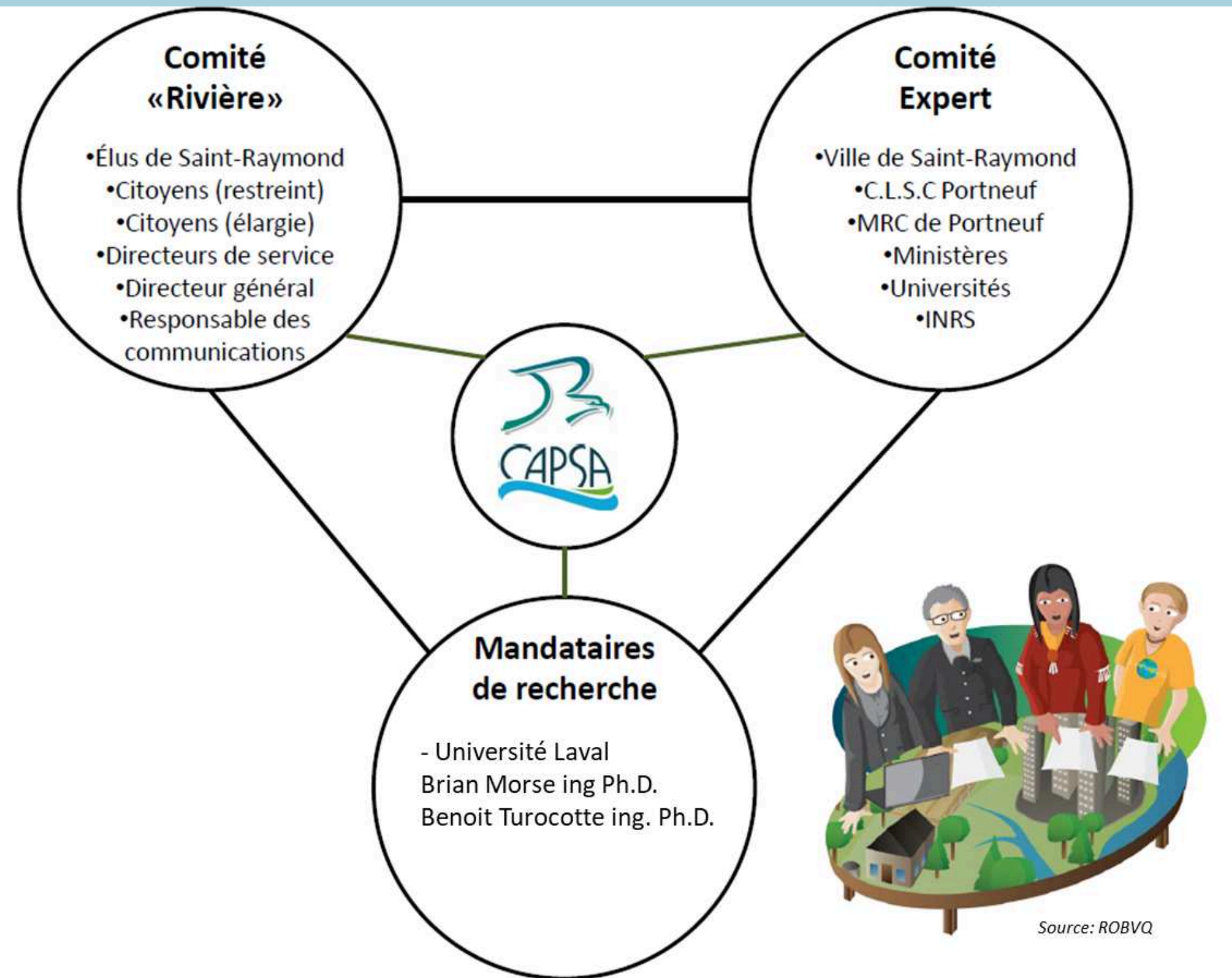
COLLABORER



LA MISE EN PLACE



LA STRUCTURE



LE PARTAGE



LA FORMATION

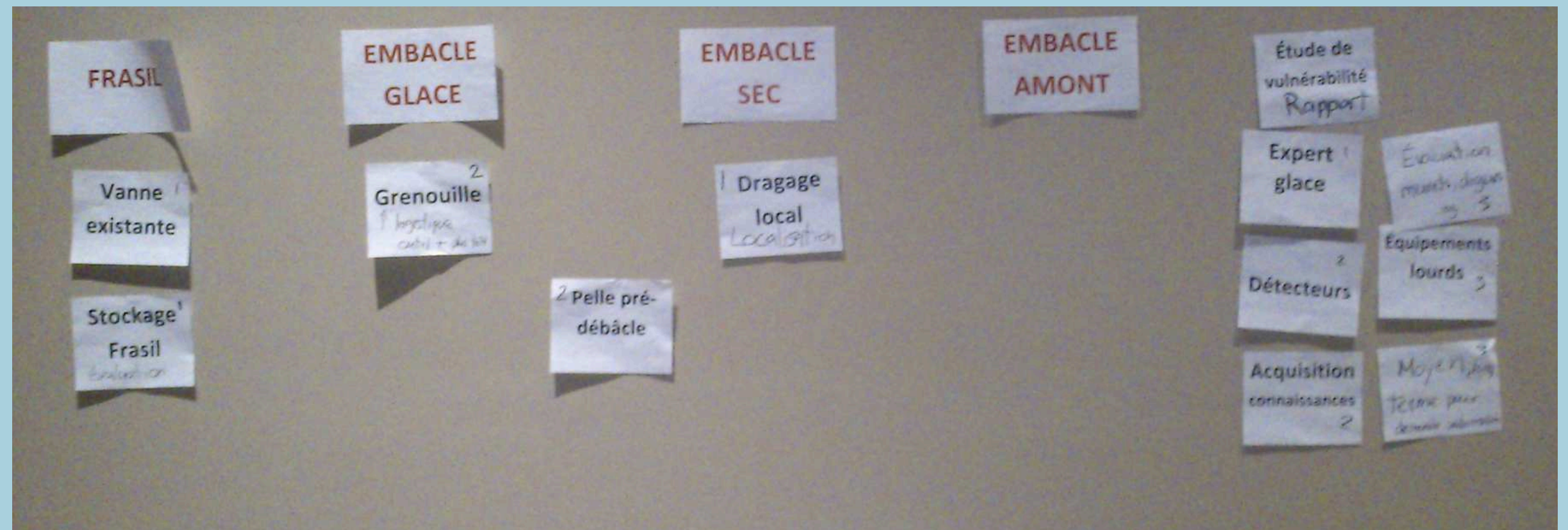


LA CONCERTATION



LA CO-CONSTRUCTION

LE PLAN DE MATCH



**1- ACQUISITION DE
CONNAISSANCES**

**2- ÊTRE MIEUX PRÉPARER EN CAS
D'INONDATION**

**3- TROUVER UNE SOLUTION COURT TERME
SUR LA CAUSE**

LA BASE LES DONNÉES





Rechercher



0:30 / 5:32

Dans cette vidéo >



Comité rivière St-Raymond sur les inondations - 2014 La recherche de solutions. Début de la démarche



Obv Capsa
30 abonnés



1



Partager



Posez une question



Enregistrer



Télécharger



LES CHERCHEURS



ALÉA ET VULNÉRABILITÉ

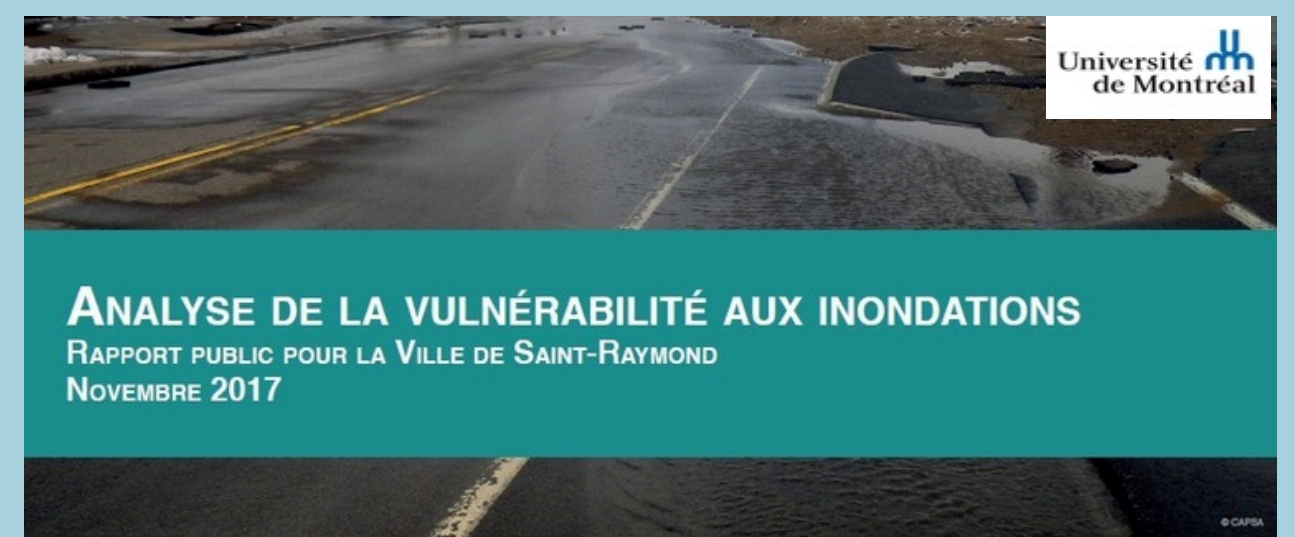
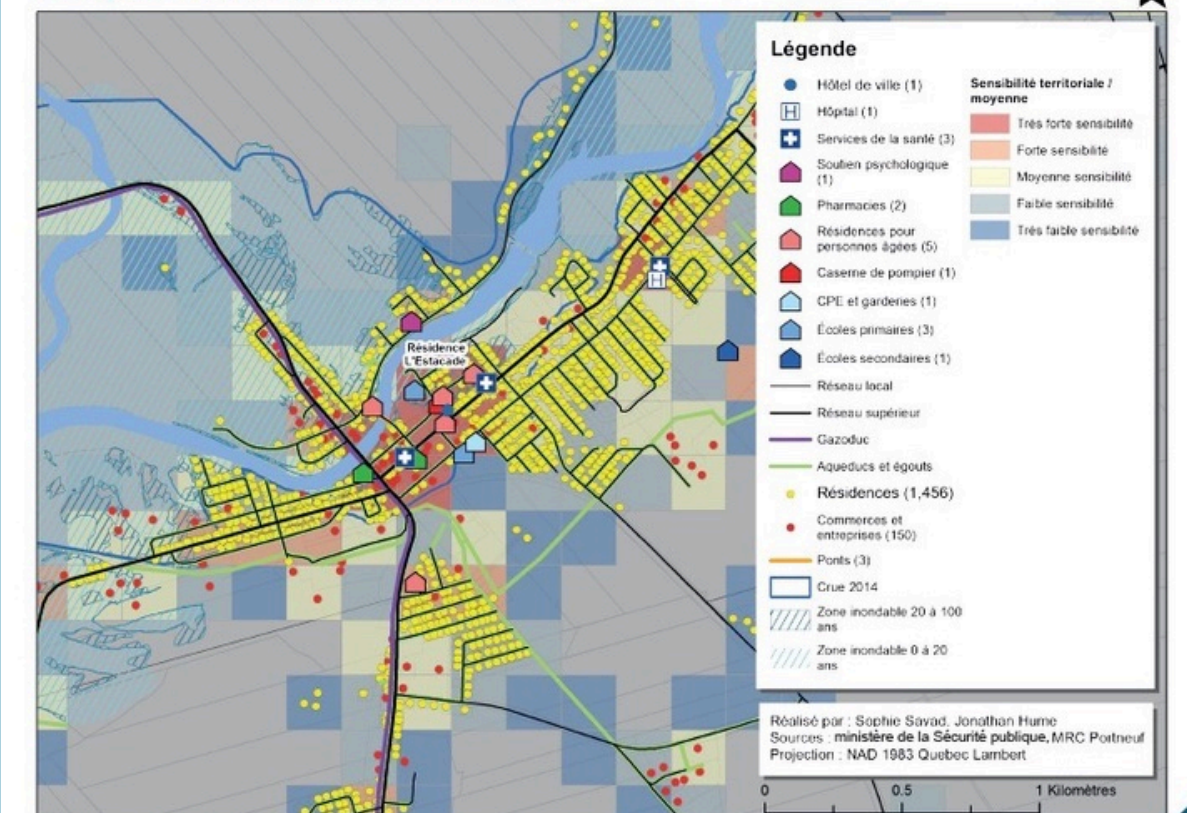


Figure 20 — Indice de sensibilité territoriale (IST), avec un maillage de 200m par 200m
Municipalité de Saint-Raymond (centre-ville), 2016



ÉCOUTE, SOUTIEN ET PARTAGE



RÉSULTATS

- **Meilleure connaissance** des dynamiques sur la rivière
- Meilleure connaissance des causes des inondations et de leurs contextes
- Meilleure connaissance des conséquences et des besoins
- Meilleure connaissance des risques
- **Solutions** proposées pour diminuer le risque
- **Accès à de nouvelles données**
- **Création d'un outil** pour calculer la diminution du risque
- **Appropriation des connaissances** par la communauté

LES CITOYENS LA COMMUNAUTÉ



LES DONNÉES CITOYENNES



 Ville de
Saint-Raymond
Une force de la nature
AU SERVICE DES CITOYENS

 SAINT-RAYMOND
INCENDIE

SONDAGE - INONDATION 2014

Nous sommes venus vous visiter pour compléter un sondage suite à l'inondation 2014.

Étant donné que vous étiez absents, nous vous proposons 2 options :

Appeler : Carole Lépine au 418 337-4701 ou Lisette Bédard au 418 337-2586
Ou


Vous pouvez compléter le sondage et le déposer en tout temps dans la chute de la porte avant de l'hôtel de ville.

1- Avez-vous été inondé ? _____
2- Si oui, combien de dommage environ ? _____
3- Avez-vous réclamé à la sécurité publique ? _____
4- Avez-vous été évacué ? _____ Si oui, combien de personnes ? _____
5- Avez-vous déménagé ? _____ Combien de temps ? _____

Nom : _____ Adresse : _____

Sécurité publique : 418 643-2433 Sans frais : 1 888 643-2433

Merci de votre collaboration



LA DIFFUSION



WilliamBorgia



Le Comité Rivière de Saint-Raymond invite la population à un apéro d'échanges sur les inondations

Le 16 mars prochain, le Comité Rivière organise un apéro d'échanges sur les inondations pour permettre à la population d'échanger sur les inondations avec le Comité Rivière et différents experts.

« Les citoyens ne savent pas toujours tout ce qui se passe avec les inondations. Depuis la création du Comité Rivière, on a le privilège de pouvoir aller chercher beaucoup de réponses à nos questions. Notre rôle dans ce comité là, c'est aussi de voir à ce que l'information revienne à la population » confie Carole Lépine, coordonnatrice du comité.

C'est de cette préoccupation du comité qu'est venue l'idée d'un apéro-citoyen. Selon Marc-André Demers, accompagnateur du comité : « On voit ces initiatives là ailleurs et on se dit, pourquoi pas ici. Ça permet aux gens d'échanger sur des sujets qui les touchent sans rapport d'autorité ou de clivage entre les experts, les citoyens et les élus. Pour ceux qui n'aiment pas prendre le micro en public, c'est

moins intimidant d'aller chercher des réponses à ses questions. À notre avis, cette formule plus informelle et décontractée est un bon moyen de favoriser la participation des citoyens à la vie locale ».

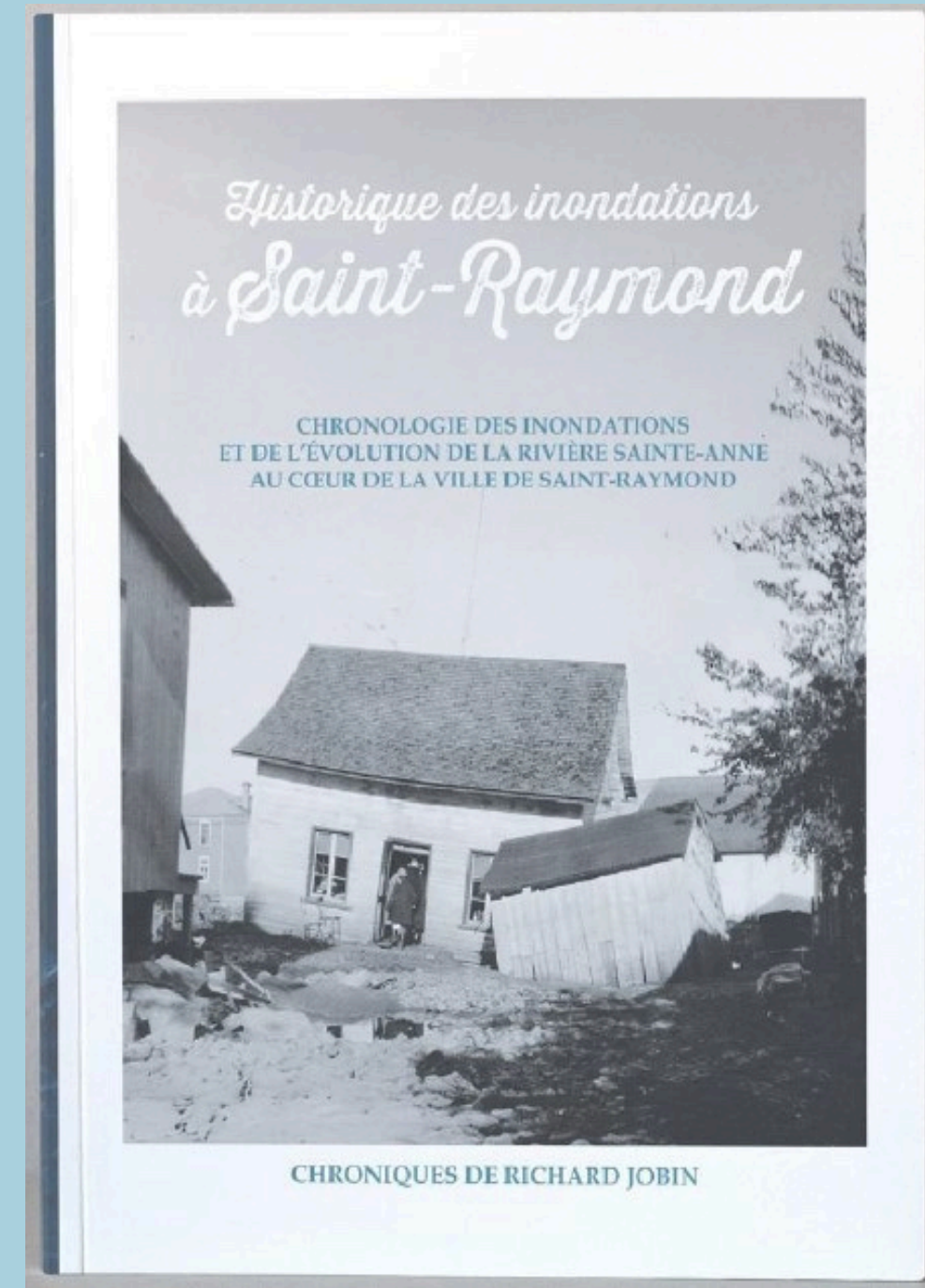
Cet apéro se déroulera en marge d'un colloque sur la gestion des risques d'inondations qui aura lieu en après-midi. « On a invité les conférenciers du colloque à venir se mélanger à nous autres, à goûter à la « Grande Débâcle » du Roquemont. On pense qu'il va y avoir des échanges intéressants et que tout le monde va pouvoir y apprendre quelque chose. On espère que ce sera un succès. » mentionne madame Lépine.

Depuis avril 2014, le Comité Rivière de Saint-Raymond mobilise une quinzaine de citoyens qui collaborent continuellement avec la Ville de Saint-Raymond, l'organisme de bassin versant CAPSA, différents ministères, l'Université Laval et l'Université de Montréal afin de réduire les risques d'inondations.



8

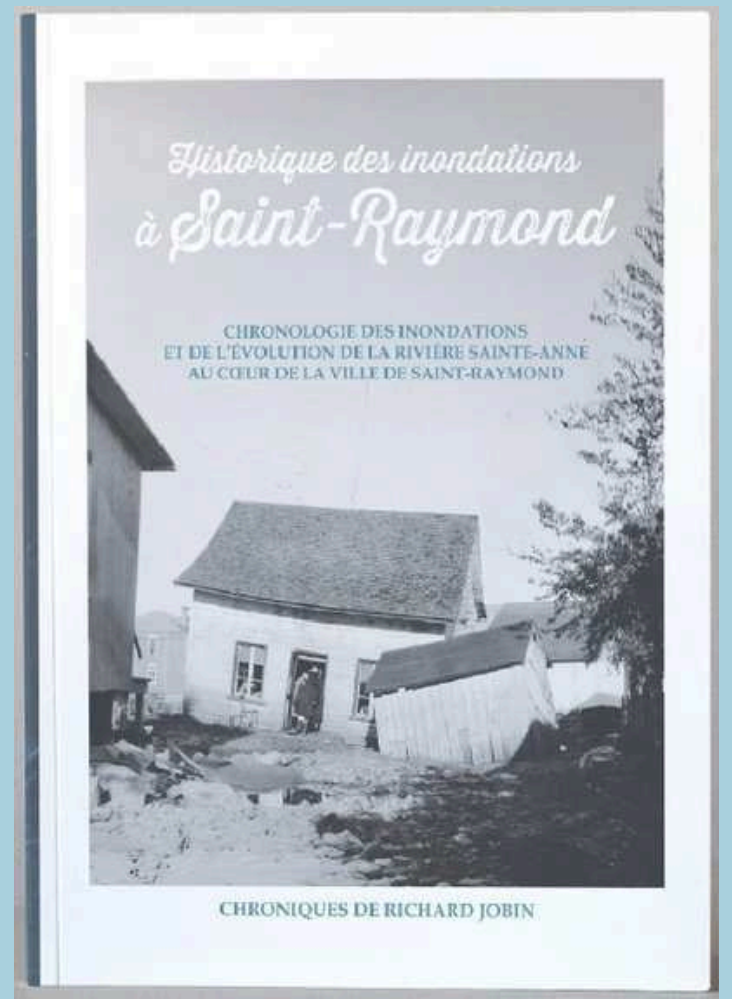

LA DIFFUSION



LA VILLE EMPLOYÉS ET DÉCIDEURS



ÉCOUTE, SOUTIEN ET CONFIANCE



OPPORTUNITÉS ET PARTAGE



LE PARTENAIRE MINISTÉRIEL



ÉCOUTE, SOUTIEN, PARTAGE




LES CONCEPTEURS



PRÉCISER ET ADAPTER

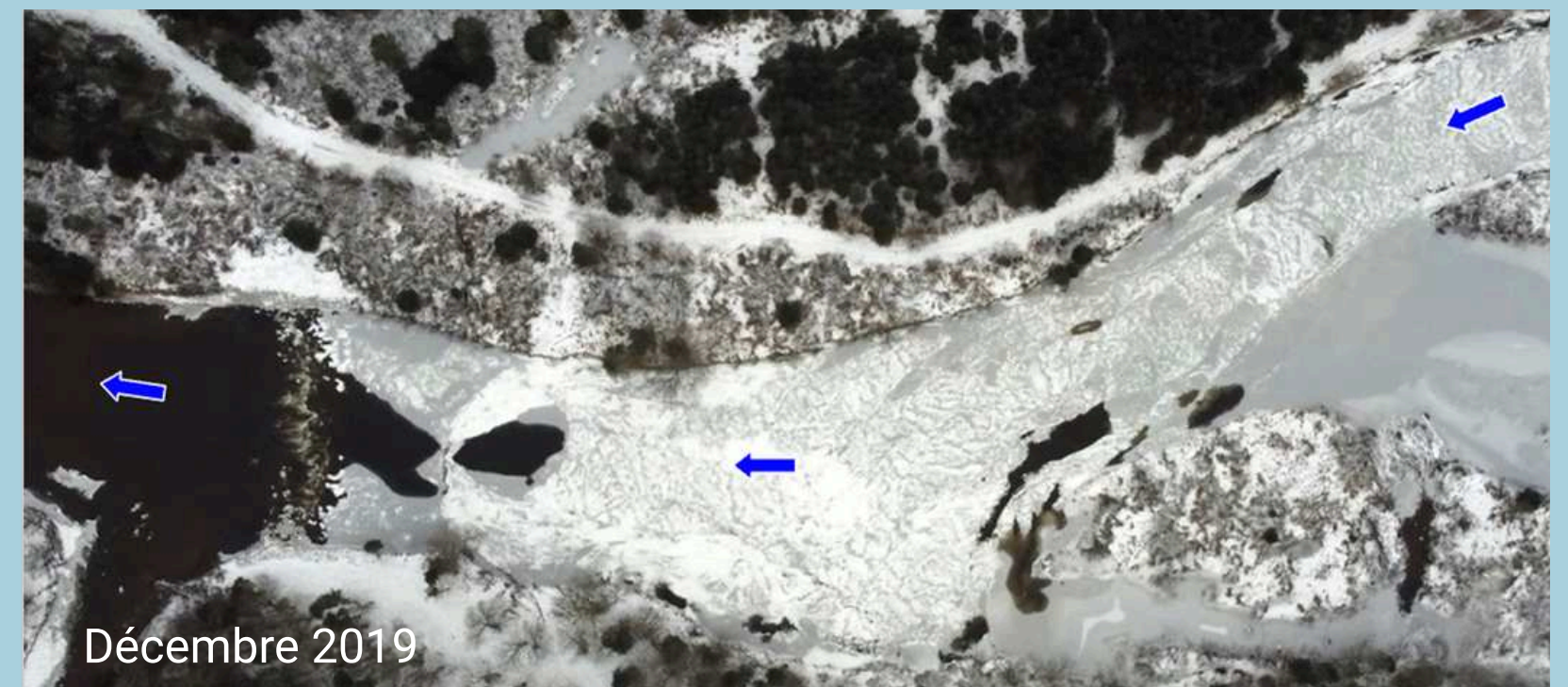
ESTACADE FLOTANTE :

- AJOUT D'UN SEUIL



AJUSTEMENT

- CHERCHEURS
- PRATICIENS

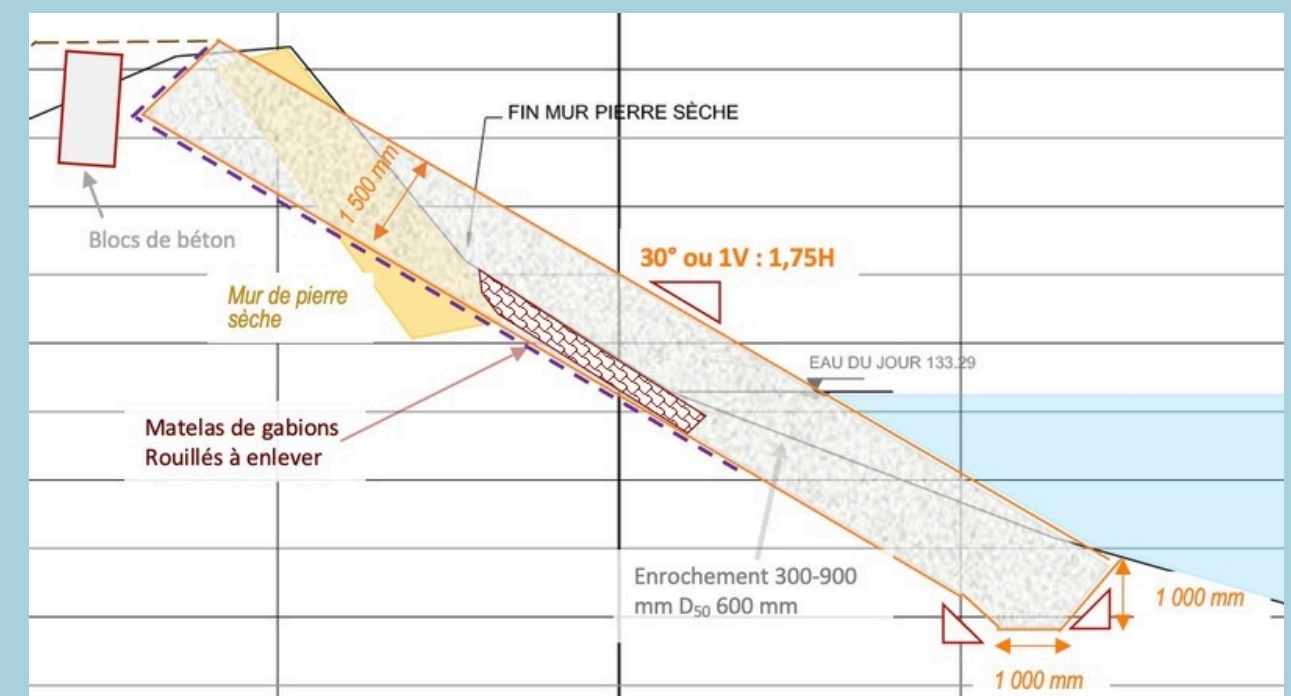


CORRIGER

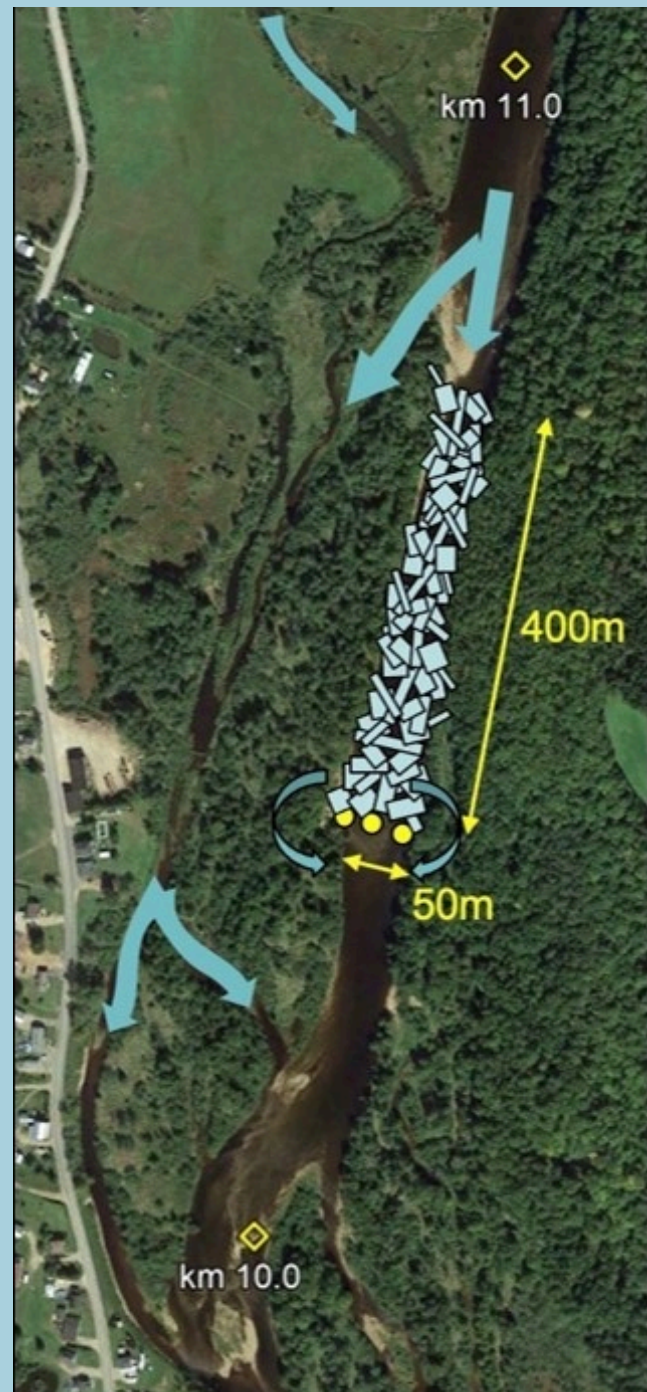
STABILISER UNE
DIGUE AU
CENTRE-VILLE



AJUSTER LE CONCEPT AUX
NORMES GÉOTECHNIQUES



CONCEVOIR



CONCEPTION CONJOINTE DU SRG :

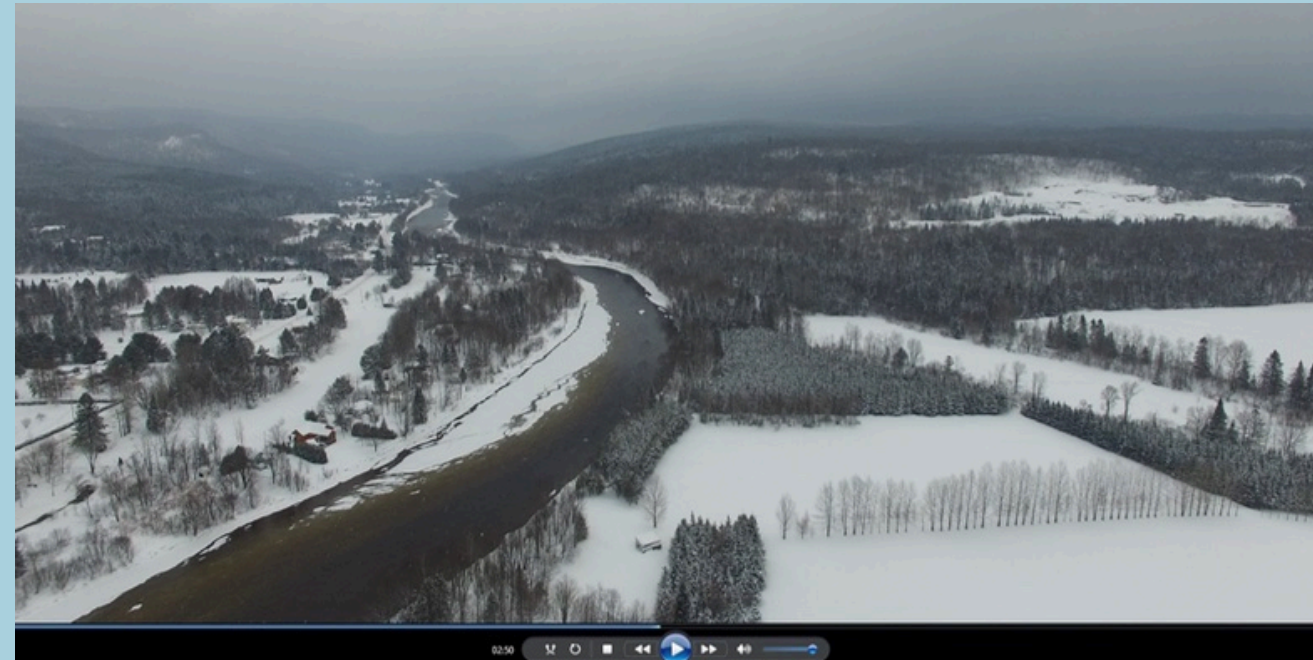
- INGÉNIEUR EN GLACE
 - GÉOMORPHOLOGUE
 - INGÉNIEUR HYDRAULICIEN
-
- BLOCS POUR RETENIR LES GLACES
 - GÉNIE VÉGÉTAL CONTRE L'ÉROSION EN RIVE



RECETTE DE TOUS LES JOURS




AUJOURD'HUI : VIVRE AVEC LA RIVIÈRE



Ville de Saint-Raymond

État de la rivière Sainte-Anne


Cette page est administrée par la direction générale de la Ville de Saint-Raymond et représente la source la plus fiable pour être informé sur l'état de la rivière Sainte-Anne.

 Le rivière ne représente aucun danger

Activités récentes

20 AVRIL – Surveillance des rivières
lundi 20 avril 2024 10:40

Le secteur centre-ville est maintenant libre de glaces et les risques d'inondation sont présentement nuls.
À titre d'information, l'embarcadere du secteur de l'aréna abordé le vendredi 17 avril dernier s'est défilé dans l'après-midi de la même journée.
Le débit maximal de la rivière Sainte-Anne a été atteint à 437 mètres cubes dans la journée du dimanche 19 avril.
En date de ce jour, les niveaux des rivières sont à la baisse. Les équipes de la Ville maintiennent leur surveillance des rivières.
Photos: une partie du secteur centre-ville en date du lundi 20 avril en matinée.



MERCI!

